


# 沿岸の地域社会を破壊しながら 干拓事業は進む

2007.8.25 環境行政改革フォーラム



諫早湾・シオマネキの会 大島弘三

# 干拓地の現況（ 1 ）



08年度内の完成を目前にした干拓工事。  
旧干拓地から前面堤防、有明海を望む。

06.10.22 撮影・時津良治

## 干拓地の現況(2)



北部排水門の内と外  
調整池の水(下)が毎日、諫早湾(上)に放流される。

2006.10.22 撮影・時津良治

# 諫早湾関連訴訟

2007.7.9

略称	目的	原告	被告	裁判所	提訴年月	判決	備考	
ムツゴロウ裁判	事業の差し止め(第1陣)	ムツゴロウほか	国・県知事	長崎地裁	1996.7	05.03.15却下	「自然の権利」訴訟 住民訴訟・「自然の権利」 訴訟	
	事業費返還・支出差し止め(第2陣)				2000.10			
森 裁判	漁業権放棄無効確認	元小長井漁協長	国・県	長崎地裁	2001.7	03.04取り下げ、損害賠償 に継続		
	損害賠償・2億円	元小長井漁協長	国・県	長崎地裁	2003.4		03.09取り下げ	
漁連仮処分	工事差し止めの仮処分	福岡県有明海漁連	国	福岡地裁柳川支部	2002.9	04.01.08却下		
有明海漁連	開門調査	福岡県有明海漁連	国	福岡地裁柳川支部	2006.1	06.12.19行政訴訟は却下 07.06.22民事訴訟取り下げ		
よみがえれ！有明海訴訟	工事差し止め・慰謝料	漁民・市民825人 05.12.09追加により2533名	国	佐賀地裁	2002.11	04.08差し止めの仮処分を認める。	慰謝料1人10万円	
	工事差し止めの仮処分						福岡高裁	2004.8
					最高裁	2005.5	2005.9.30抗告を棄却	仮処分取り消しが確定
	排水門常時開放、開門調査、工事の一時中止の仮処分			漁民17人	国	佐賀地裁	2005.10	
原因裁定	有明海異変と諫干の因果関係	4県漁民17人	国	公害等調整委員会	2003.4	2005.8.30因果関係を認めず		
農地監査請求	干拓農地取得の支出差し止め	市民76人	県	長崎地裁	2006.8.23			
熊谷組株主代表訴訟	政治献金の返還を求める	株主オンブズマン(大阪市)	社長ら	福井地裁		06.08.30請求棄却		

## 今、有明海は—消え行く漁撈習俗の記録



有明海の異変に危機感を抱いた諫早市のイワプロは、記録映画のノウハウを駆使し、長年の漁民との交流で得た情報を基に漁法、民俗など、沿岸の習俗を記録した。

2006年度文化庁大賞(記録映画部門)受賞

# 明日の有明海は僕達が決める



高度経済成長の幻に踊らされた、前世代の大人の負の遺産を背負って、子供達はかつての干潟の賑わいを知らないままに大きくなる。  
せめて、自分達で稼いだ金は自分達で使いたい。  
みんなの海は、みんなで遊びたい。

有明海・不知火海フォーラム 長崎県島原市 2006.7.29

# 干潟を守る日



干拓工事が中止された中海に学べ。  
徹底した草の根からの住民運動が展望を開く。  
島根大学保母副学長の激が飛ぶ。

干潟を守る日2006 諫早 2006.4.15

# 干潟を守る日



4月14日はギロチンの日  
全国の仲間と共に、豊かな生態系を守る活動を展開する

干潟を守る日2007 諫早 2007.4.14



# 商店街でリレートーク


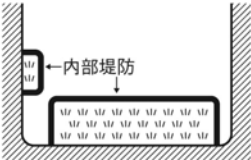

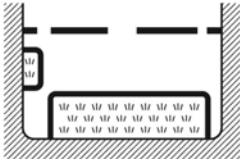

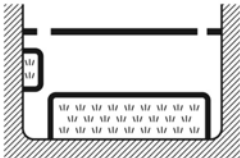
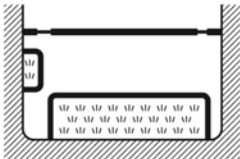


諫早市本町アーケードのポケットパークで、毎月第1日曜日が定例。  
集まったみんなで一言ずつ意見を披露する。  
たまには歌あり、のパフォーマンスが楽しい。

# NGO提案の代替案

市民による諫早干拓「時のアセス」2006 から転載

表4 代替案6パターン

	内部堤防撤去	内部堤防残存
潮受け堤防撤去	<p>(Ⅰ案) 潮受け堤防と内部堤防の双方を撤去することで、原状回復を図る</p> 	<p>(Ⅱ案) 潮受け堤防を撤去して内部堤防は現行計画のまま完成させて農地にする</p> 
第三水門設置	<p>(Ⅲ案) 潮受け堤防中央付近に1kmの第三の水門を設置して常時は3門とも開放し、内部堤防は撤去する</p> 	<p>(Ⅳ案) 潮受け堤防中央付近に1kmの第三の水門を設置して常時は3門とも開放し、内部堤防は現行位置で完成する</p> 
常時開門	<p>(Ⅴ案) 既設堤防2門を常時開放し、内部堤防は撤去する</p> 	<p>(Ⅵ案) 既設堤防2門を常時開放し、内部堤防は現行位置で完成する</p> 
閉門淡水化		<p>(現行計画案)</p> 

# 諫早湾干拓事業の概要

●いこいの村長崎

●白木峰高原

●九州農政局諫早湾干拓事務所

●干拓の星



全体計画概要	
項目	面積/容量
(1) 流域面積	249km <sup>2</sup>
(2) 開拓面積	3,542ha
○ 普通地(かんがい道橋)	647ha
○ 中央干拓地	556ha
○ 小江干拓地	911ha
○ 農業用施設用地	34ha
○ 宅地等用地	12ha
○ 遊水地等用地	123ha
○ 遊水地	126ha
○ 調整池面積	2,600ha
(3) 有効調整容量	79,000千m <sup>3</sup>

主要施設計画			
区分	延長	天端標高	埋込形式
調整堤防	7,050m	EL. (+) 7.0m	砕石式橋脚
内河堤防	11,070m	EL. (+) 3.5~4.0m	橋脚斜定
新築堤防	4,070m	EL. (+) 3.5m	-
北部堤防	1,900m	EL. (+) 4.0m	-
南部堤防	1,830m	EL. (+) 3.5m	-
小江堤防	3,270m	EL. (+) 3.5m	-
区分	延長	有効幅員	
幹線道路	3.6km	5.5m	
中央干拓地 支線道路	20.4km	5.5m	
小江干拓地 支線道路	2.3km	5.5m	
合計	26.1km	-	
区分	延長	備考	
中央干拓地 幹線排水路	1.9km	排水機係: 1.2	
中央干拓地 支線排水路	8.9km	-	
小江干拓地 支線排水路	2.3km	-	
合計	13.1km	-	
区分	延長	備考	
中央干拓地 用水路	17.2km	開水機係: 1.2	
小江干拓地 用水路	3.6km	開水機係: 1.2	
合計	20.8km	-	

農産物計画		
農産物型	配分面積	経営方式
① 大規模野菜	21.0ha	法人経営
② 露地野菜(土物)	3.0ha (2.0ha)	個人経営
③ 露地野菜(漬物)	6.0ha	個人経営
④ 施設野菜(いちご)	12.0ha	協賛経営
⑤ 施設野菜(アスパラガス)	6.0ha	共同利用
⑥ 施設花き(カーネーション)	6.0ha	法人経営
⑦ 酪農	9.0ha	個人経営
⑧ 肉用牛	8.0ha	個人経営

注) 配分面積のうち、は区域面積中で外設である。また、施設野菜(いちご)には、育苗床面積を含む。

**凡例**

- 新築造成地
- 堤防工事
- 調整池
- 開水機係
- 用水路
- 排水路
- 遊水池
- 幹線排水路
- 支線排水路
- 幹線道路
- 支線道路
- 取付橋梁
- 宅地等用地
- 流域
- 観測池

**干拓の歴史**

年代	色
昭和	赤
明治 天正	黄
150~200年前	緑
200~300年前	青
300年前	紫



九州農政局諫早湾干拓事務所  
 所在地 〒859-0312 長崎県諫早市西町248  
 TEL.0957(23)3900 FAX(27)00

この地図は、国土交通省国土地理院の承認を得た国土地理院発行の5万分の1縮尺地形図を基に作成したものである。  
 (縮尺換算 1:14,000, 第05号)



Fukuoka FUKUOKA AIRPORT

Kurume

Sasebo

SAGA AIRPORT

NAGASAKI AIRPORT

My place

Nagasaki

KUMAMOTO AIRPORT

Kumamoto



Image © 2005 EarthSat  
Image © 2005 DigitalGlobe

© 2005 Google



Image © 2005 DigitalGlobe

© 2005 Google

Pointer 32°52'10.21" N 130°08'04.78" E elev 0 ft

Streaming ||||| 100%

Eye alt 39380 ft